POÇOS DE VISITA

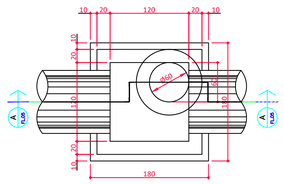

PLANTA DOS PVs
P/ TUBOS DE 600mm
esc 1:50

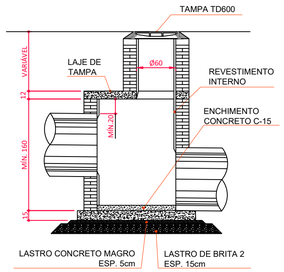

CORTE - AA
esc 1:50

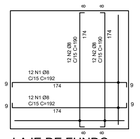

LAJE DE FUNDO
esc 1:50

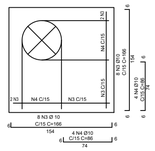

LAJE DE TAMPA
esc 1:50

NOTAS:

1 - ALVENARIA EM TIJOLOS MACIÇOS 1 VEZ, ASSENTADOS EM ARGAMASSA DE AREIA E CIMENTO, TRAÇO 1:3, REVESTIDA INTERNAMENTE COM A MESMA ARGAMASSA + IMPERMEABILIZANTE.

2 - PARA ESCAVAÇÃO COM PROFUNDIDADE ENTRE 1.40 E 2.50m, UTILIZAR ESCORAMENTO DESCONTÍNUO.

3 - PARA ESCAVAÇÃO COM PROFUNDIDADE ACIMA DE 2.50m, UTILIZAR ESCORAMENTO CONTÍNUO.

4 - TAMPÕES DOS PVs EM FERRO FUNDIDO TIPO TD600, CLASSE 300 kN.

5 - CONCRETO C20 (fck=20 MPa)

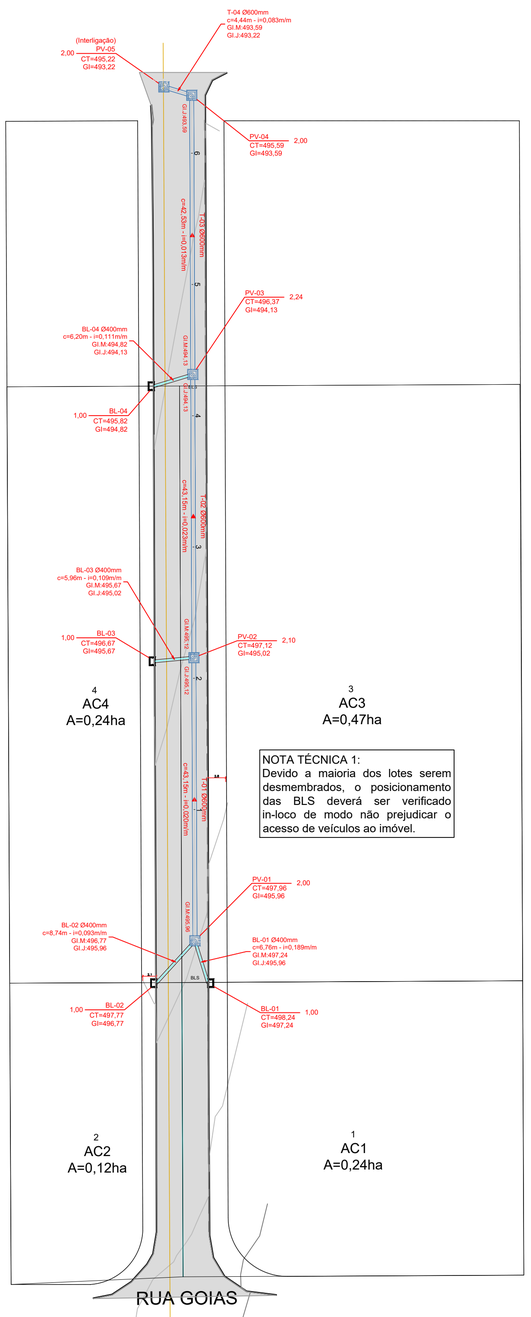

NOTA TÉCNICA 1:
Devido a maioria dos lotes serem desmembrados, o posicionamento das BLS deverá ser verificado in-loco de modo não prejudicar o acesso de veículos ao imóvel.

PLANTA
ESC. 1:500

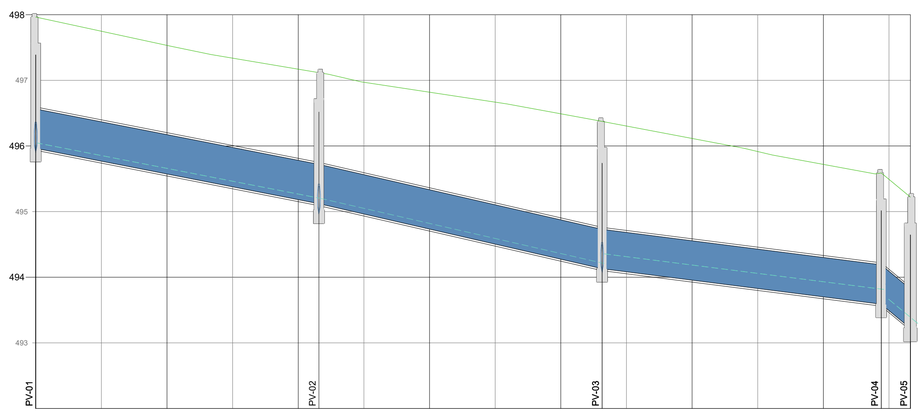

H1:500
V1:50

REDE-01

ESTACA	0	1	2	3	4	5	6	6+13,26
TERRENO	497,96	497,53	497,17 497,12	496,82	496,49	496,37 496,11	495,72	495,59 495,22
GERATRIZ INFERIOR	495,96		495,02		494,13			493,59 493,22
PROFUNDIDADE	2,00		2,10		2,24			2,00 2,00
EXTENSÃO DECLIVIDADE		43,15m 0,020m/m		43,15m 0,023m/m		42,53m 0,013m/m		4,44m 0,083m/m
VAZÃO (m³/s)		105.661m³/s		105.661m³/s		313.788m³/s		313.788m³/s
VELOCIDADE (m/s)		2,159m/s		2,159m/s		2,407m/s		4,796m/s
DESCRIÇÃO		PA2 Ø600mm		PA2 Ø600mm		PA2 Ø600mm		PA2 Ø600mm
ESCORAMENTO		DESCONTÍNUO		CONTÍNUO		CONTÍNUO		DESCONTÍNUO

BOCA DE LOBO SIMPLES (BLS)

PLANTA
ESC. 1:20

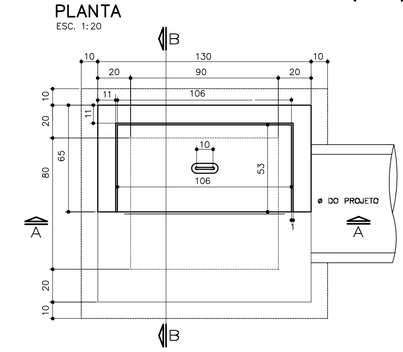

CORTE AA

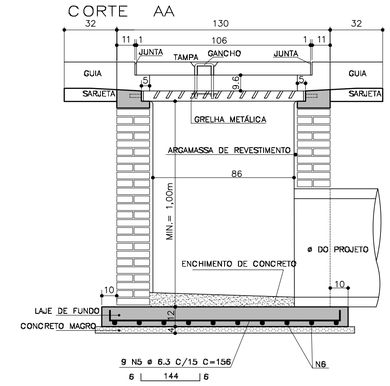

CORTE BB

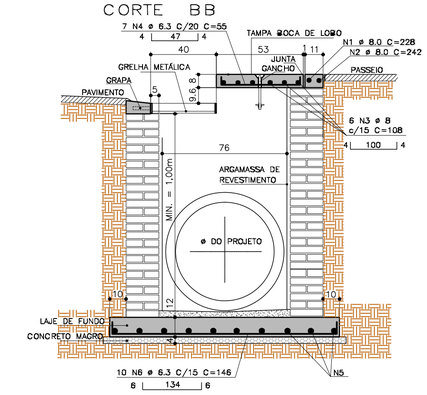

LEGENDA	DADOS TÉCNICOS	OBSERVAÇÕES

ALTERAÇÕES

Nº	REVISÃO/DESCRIÇÃO	DATA
-	-	-

RESPONSÁVEL TÉCNICO: LUIZ SERRANO JUNIOR
CREA/SP: 0601334529

PROJETO: REDE DE ÁGUAS PLUVIAIS
DESCRIÇÃO: EXECUÇÃO DE REDE PLUVIAL
LOCAL: RUA RORAIMA - VISTA ALEGRE DO ALTO
CLIENTE / PROPRIETÁRIO / ÓRGÃO: PREFEITURA MUNICIPAL DE VISTA ALEGRE DO ALTO

ESCALA	ÁREA	PERÍMETRO	DESENHISTA	DATA	FOLHA
1:1000	INDICADA m²	INDICADO m	GABRIEL	06/05/2023	A1 001/001

ARQUIVO

FORMATO A1 – 594 x 841 mm